

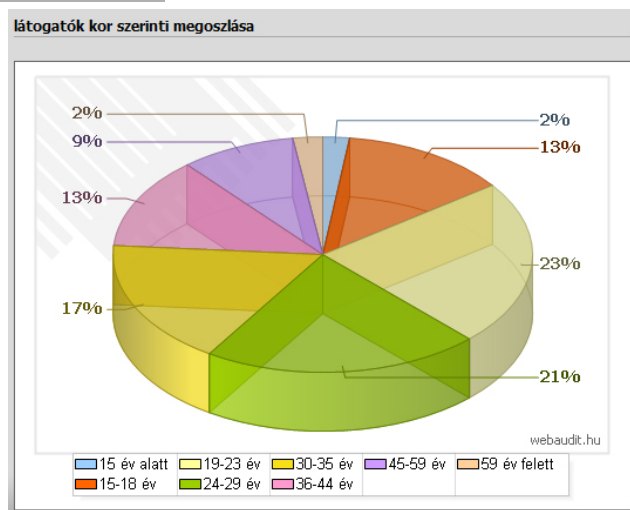
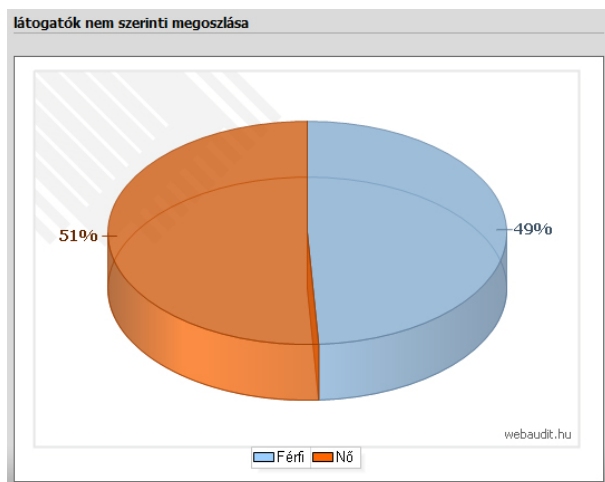
idojaras  hu

MÉDIAajánlat

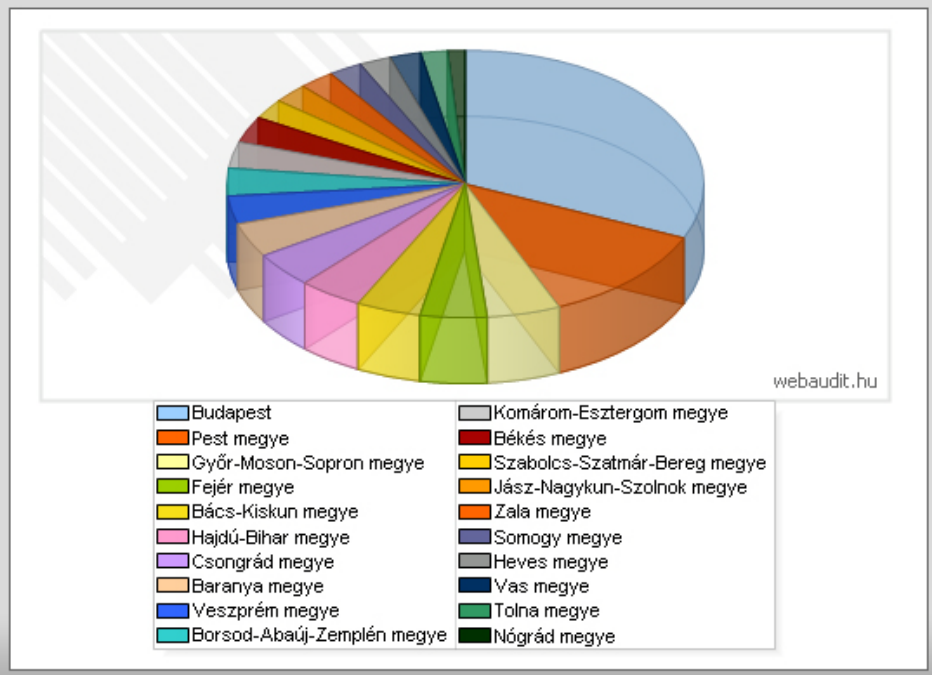
Az ICI Interaktív Kommunikációs Zrt. hazánk legnagyobb független időjárési szolgáltatója büszkén mutatja be Önnek a **több mint 5 éve működő** és 2009. májusában megújult **Időjárás.hu** portált. Célunk, hogy teljes Kárpát-medencére kiterjedő, **saját, professzionális mérőműszereink** valamint felkészült **meteorológus csapatunk** segítségével látogatóink **gyors, pontos és minőségi előrejelzéseket** kapjanak. Portálunk úttörő a **perszonálmeteorológia** terén és így regisztrációhoz kötötten **csak nálunk kaphatnak az internetezők személyre szabott időjárési, és az időjárással szorosan összefüggő pl. humánmeteorológiai információkat**. Mivel az időjárásnak kihatása van életünk majd minden területére, ezért az időjárás.hu részletesen foglalkozik az időjárással kapcsolatos témákkal és szakterületekkel (humánmeteorológia, szabadidő, utazás) valamint kutatók segítségével közérthetően járjuk körbe a globális felmelegedés és klímaváltozás témaköreit.

Az időjárás.hu átlagos **havi látogatószáma 140 000 fő** (forrás: Medián Webaudit)

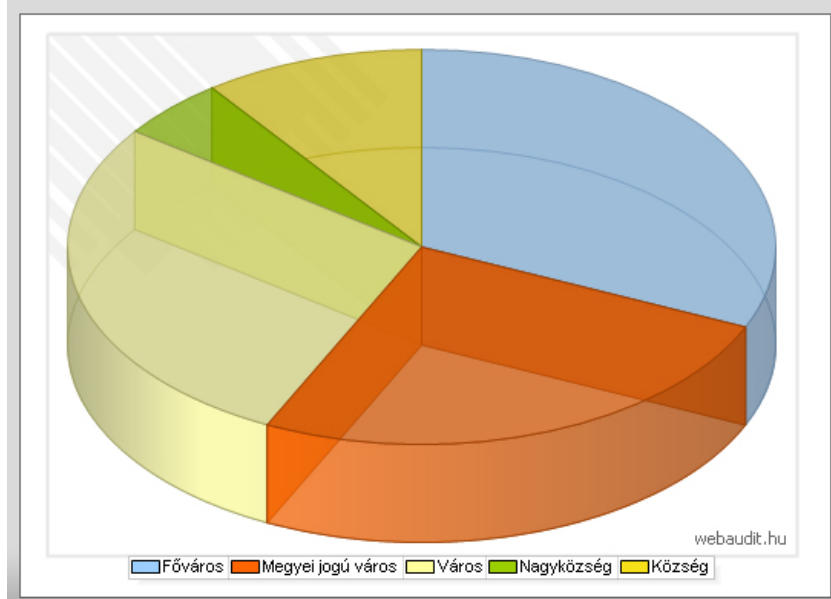
Látogatóink összetétele:



látogatók megyék szerinti megoszlása



látogatók településtípus szerinti megoszlása



Portálunk főbb szolgáltatásai, funkciói:

Térképek

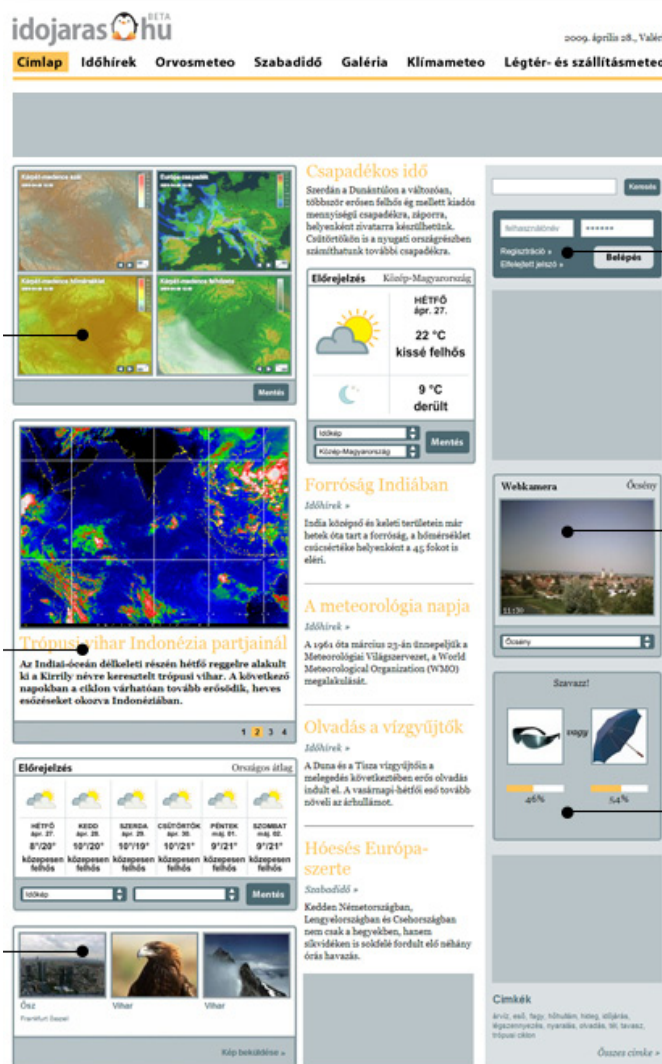
Egyénileg kiválasztható és lokalizálható időjárási térképeink segítségével Ön mindig képben lesz a jelenlegi és a várható időjárásról. Egyszerre akár négy különböző tematikájú térképen tájékozódhat hazánk, a Kárpát-medence vagy a világ hőmérsékletéről, csapadékmennyiségéről, felhőzetéről, szélirányáról és még tucatnyi időjárási témáról.

Top story, hírek

Naponta többször frissülő friss és színes híreink, cikkeink segítségével garantáljuk, hogy a hazai és a világ időjárásával, valamint az időjárással összefüggő témákról látogatóink mindig időben tájékozódhatnak.

Galériák

Galériánk mindenki számára nyitottan, témákba rendezve és címkézve több ezer képet tartalmaz. Sőt! Nálunk a képek méretezése sem okoz gondot, mert portálunk a userok által feltöltött képet automatikusan méretezi.



Regisztráció

Oldalunkra bárki könnyen regisztrálhat. Regisztrált felhasználóként személyre szabhatja szolgáltatásainkat, beállíthatja térképeit, hozzászólhat cikkeinkhez, megoszthatja másokkal képeit és videóit, igényelheti hírleveleinket.

Webkamerák

Az egész országot lefedő és folyamatosan bővülő webkamerás képeink és mérési adataink segítségével Ön könnyedén tájékozódhat környezetére vagy épp távolabb élő rokonai településeinek aktuális időjárásáról.

Szavazások

Naponta frissülő képes és szöveges szavazásaink érdekes és szórakoztató részei lesznek oldalunknak, ahol az adott témával kapcsolatban mindenki véleményt nyilváníthat és megtudhatja mások mit gondolnak a kérdésről.

Banner hirdetési felületeink:

Formátum	Méret
leaderboard	728x90 pixel
box banner	250x250 pixel
cikközi billboard	330x247 pixel
szöveges link hirdetés	35 karakter szöveg
kép + szöveg display	79x60 pixeles kép + 50 karakter szöveg

Egyedi banner hirdetéseink:

Formátum	Méret
extra- leaderboard	994x90 vagy 994x120 pixel
óriás box	250x500 pixel
interstitial *	550x440 pixel
layer *	250x250- 400x400 pixel közötti méretben

* egy user 1 nap egyszer találkozhat a hirdetéssel

Speciális hirdetési megoldásaink:

Megoldás	Formátumok
teljes szponzoráció	oldalfestés, bannerek, szöveges link, PR összeállítás
alrovat vagy témaszponzoráció	rovatfestés, banner, PR összeállítás
szolgáltatás szponzoráció	adott szolgáltatás átszínezése és/vagy peel off hirdetés helyezése a szolgáltatásra

Minták speciális megoldásokra:



Teljes oldalszponzoráció

Átfestés, bannerek, szöveges linkek, PR, display és akár lehajtható füles (peel off) egyedi megoldás



idojaras  hu 2008. november 6., Marianna, 16:33

Címlap Időhírek Orvosmeteo Szabadidő Galéria Klímameteo Légtér- és szállításmeteo



MAGYARORSZAG

Szöveges előrejelzés
Hétfőn túlnyomóan felhős lesz az ég az ország felett, és főként az északi, északkeleti megyékben kell hőszállingózásra, havazásra készülni. A fagyos időjárás a következő napokban is folytatódik, nagyon hideg hajnalokra ébredünk. A hét közepétől a hóval borított tájakon akár -20 fokig is lehülhet a levegő.

VÁROSLÁTOGATÁS
Lorem ipsum adispinsicing elit, sed do eiusmod tempor inercite. Lorem ipsum adispinsicing elit, sed do eiusmod tempor inercite. Lorem ipsum adispinsicing elit.

ÉLŐ HAGYOMÁNYOK
Lorem ipsum adispinsicing elit, sed do eiusmod tempor inercite. Lorem ipsum adispinsicing elit, sed do eiusmod tempor inercite. Lorem ipsum adispinsicing elit.



keresett kifejezés

felhasználónév jelszó

Regisztráció »

Elfelejtett jelszó »

Service: Földrajzi terület:

Rovat vagy téma szponzoráció

Rovat átfestése, bannerek, egyedi témadobozok

idojaras  hu 2008. november 6., Marianna, 16:33

Címlap Időhírek Orvosmeteo Szabadidő Galéria Klímameteo Légtér- és szállításmeteo



BÉRES ANTIFRONT TIPPEK

Lorem ipsum elit sed do eiusmod tempor inercite eu fugiat nulla pariatur ipsum dolor sit sicing elit.



keresett kifejezés

felhasználónév jelszó

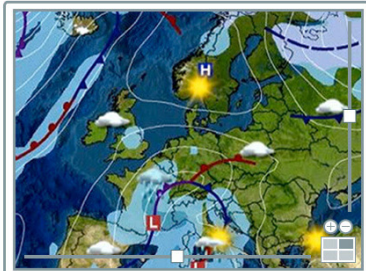
Regisztráció »

Elfelejtett jelszó »

Service: Földrajzi terület:

Lapozós topsztorik helye
Elt sed do eiusmod tempor inercite eu fugiat nulla pariatur ipsum dolor sit sicing elit.

1 2 3 4



Napi előrejelzés Országos átlag

CSÜTÖRTÖK
nov. 6.

16°/10°
változó

3°/8°
tisztá

Régióválasztás:

Városválasztás:

keresett kifejezés

felhasználónév jelszó

Regisztráció »
Elfelejtett jelszó »

Válassz ajándékot új mobilodhoz!

Minden új Praktikum kártyás csomaghoz:

- havi egy hét ingyen fél évig, vagy
- Családi Csomag 3 hónapig 0 Ft-ért.



Szöveges előrejelzés

Hétfőn túnyomóan felhős lesz az ég az ország felett, és főként az északi, északi-keleti megyékben kell hőszállingózásra, havazásra készülni. A fagyos időjárás a következő napokban is folytatódik, nagyon hideg hajnalokra ébredünk. A hét közepétől a hóval borított tájakon akár -20 fokig is lehűlhet a levegő.

Heti előrejelzés Országos átlag

HÉTFŐ nov. 3.	KEDD nov. 4.	SZERDA nov. 5.	CSÜTÖRTÖK nov. 6.	PÉNTEK nov. 7.	SZOMBAT nov. 8.	VASÁRNAP nov. 9.
16°/10° felhős	20°/11° napos	20°/11° napos	16°/10° felhős	16°/10° felhős	18°/10° felhős	6°/12° esős

Régióválasztás: Városválasztás:



Napi előrejelzés Cetebé

Előzd meg az influenzát!

változó

3°/8°
tisztá

Régióválasztás:

Városválasztás:

keresett kifejezés

felhasználónév jelszó

Regisztráció »
Elfelejtett jelszó »

Válassz ajándékot új mobilodhoz!

Minden új Praktikum kártyás csomaghoz:

- havi egy hét ingyen fél évig, vagy
- Családi Csomag 3 hónapig 0 Ft-ért.



Szöveges előrejelzés

Hétfőn túnyomóan felhős lesz az ég az ország felett, és főként az északi, északi-keleti megyékben kell hőszállingózásra, havazásra készülni. A fagyos időjárás a következő napokban is folytatódik, nagyon hideg hajnalokra ébredünk. A hét közepétől a hóval borított tájakon akár -20 fokig is lehűlhet a levegő.

Heti előrejelzés Országos átlag

HÉTFŐ nov. 3.	KEDD nov. 4.	SZERDA nov. 5.	CSÜTÖRTÖK nov. 6.	PÉNTEK nov. 7.	SZOMBAT nov. 8.	VASÁRNAP nov. 9.
16°/10° felhős	20°/11° napos	20°/11° napos	16°/10° felhős	16°/10° felhős	18°/10° felhős	6°/12° esős

Régióválasztás: Városválasztás:

Szolgáltatás szponzorációk

Lehajtható fülek benne a szponzorral.

A bemutatott néhány speciális megoldáson kívül hirdetőre szabott, időszaki alrovatokkal és téma feldolgozásokkal, egyedi szolgáltatásokkal vagy akár **időjárás érzékeny megoldásokkal** (pl.: adott hirdetés vagy szponzoráció csak megadott hőmérséklet esetén jelenik meg) állunk hirdetőink rendelkezésére.

Portálunkon lehetőséget biztosítunk **megjelenés** (adview), **fix** és **kattintás alapú** hirdetések megjelenítésére.

Felületeink értékesítését az **EvoMedia sales house** végzi. Árakért és részletekért keresse őket bizalommal!



Kapcsolat és információ:

EvoMedia Kft.

Telefon: 06.1.323.0360

E-mail: info@evomedia.hu

